

COMUNE DI SIAPICCIA
 PROVINCIA DI ORISTANO

PIANO URBANISTICO COMUNALE

REDAZIONE DEFINITIVA

RIELABORAZIONE A SEGUITO RILEV. ASS. REG. EE.LL. FINANZE E URBANISTICA

IL SINDACO

I PROGETTISTI INCARICATI:
 ING. PIERO PORCU

IL RESPONSABILE
 UFFICIO TECNICO




ING. GIANNI PORCU

Siapiccia, maggio 2004



COLLABORATORI:
 DOTT. FAUSTO PANI
 DOTT. ROBERTA M. SANNA
 (Geografi)
 DOTT. PAOLO CALLIONI
 (Agronomo)

LEGENDA




Zone urbanizzate

-  Aree urbane
-  Zona artigianale
-  Zona G

Zone agricole

-  Zona E2 - Zona agricola principale
-  Zona E5 - Zona agricola marginale

Zone di rispetto

-  Zona Hc - Cimitero
-  Fascia di rispetto stradale (esclude il solo collocamento di edifici)
-  Zona H2 - Siti archeologici

ELENCO DEI SITI ARCHEOLOGICI

IDENTIFICATIVO DEL SITO

1. NEROPOLI ROMANA E GARETTI RUPESTRI
2. TRACCE DI FREGOLENTAZIONE TARCO-FUNICA
3. NURAGHE SARRIU
4. NURAGHE LOC. S. BARBARA
5. NURAGHE LOC. BINGIACANNA
6. NURAGHE URRABI
7. NURAGHE NURAKEDDU
8. NURAGHE MAIORI
9. NURAGHE E INSEDIAMENTO PINICO FEUREDEDU
10. NURAGHE SANTU PERDU
11. NURAGHE PISCALU
12. NURAGHE E INSEDIAMENTO ROMANO
13. NURAGHE PERSA NUON
14. NURAGHE ANICULU
15. NURAGHE E INSEDIAMENTO ROMANO DON PAULI
16. 7

